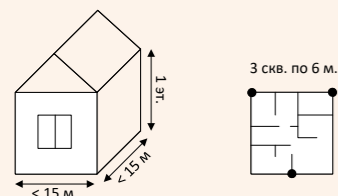


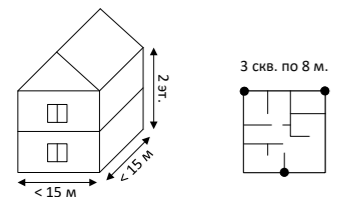
СТОИМОСТЬ ИНЖЕНЕРНЫХ ИЗЫСКАНИЙ

геологические изыскания

под частный дом



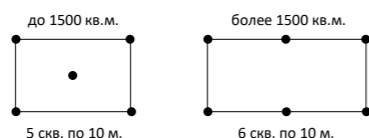
38 тыс.



38 тыс.

* + подвал 3 скв. по 10 м. 45 тыс.

ангар / склад / магазин / тц



85 тыс.



95 тыс.

линейные объекты

- газопровод, теплотельность от 38 тыс.
- влс, лэп от 35 тыс.
- трубопровод от 35 тыс.

состав работ

- расстановка скважин
- буровые работы, диаметром до 180 мм.
- статическое зондирование
- штамповые испытания
- гидрогеологические исследования
- лабораторные испытания грунтов (физика, химия и механика)
- геофизические исследования
- формирование технического отчета

результат

технический отчет по геологическим изысканиям



для малоэтажной застройки



для экспертизы

* для коммерческой и государственной экспертизы
расчеты производим индивидуально
для каждого объекта

геодезические изыскания

топографическая съемка

частные участки

- до 10 соток 14 тыс.
- до 20 соток 16 тыс.
- до 30 соток 18 тыс.

застроенная территория

- до 5 га 30 тыс. / га
- до 10 га 25 тыс. / га
- до 20 га 15 тыс. / га

сельхозугодья / поля

- до 10 га 15 тыс. / га
- до 20 га 12 тыс. / га
- более 20 га 8 тыс. / га

промышленная территория

- до 5 га 45 тыс. / га
- до 10 га 35 тыс. / га
- до 20 га 30 тыс. / га

линейные объекты

- газопровод, водо-теплоснабжение 65 тыс. / км
- влс, лэп 70 тыс. / км
- автодороги 90 тыс. / км

дополнительные работы

- подготовка технического отчета ИГДИ (инженерно-геодезические изыскания) от 5 тыс.
- согласование коммуникаций от 45 тыс.
- подеревная съемка (с составлением подеревной ведомости) от 20 тыс.
- топографическая съемка для ландшафтного дизайна (в масштабе 1:200/100) от 16 тыс.
- вынос границ участка от 8 тыс. / участок
- геодезическое сопровождение строительства от 16 тыс.

результат



топографический план



технический отчет

* для коммерческой и государственной экспертизы
расчеты производим индивидуально
для каждого объекта

экологические изыскания

- промышленное здание от 120 тыс.
- муниципальное здание от 135 тыс.
- жилой дом от 140 тыс.
- линейный объект от 95 тыс.

- пм оос линейные от 50 тыс.
- пм оос площадные от 65 тыс.
- для проектирования от 70 тыс.

состав работ

- химико-аналитическое и микробиологические исследования
- исследование атмосферного воздуха
- исследование поверхности воды
- исследование грунтовой воды
- исследование донных отложений
- радиологическое обследование
- исследование физических факторов воздействия на окружающую среду
- формирование технического отчета

результат

технический отчет по экологическим изысканиям, справки УГМС (центрального и местного).

* для коммерческой и государственной экспертизы
расчеты производим индивидуально
для каждого объекта

гидрометеорологические изыскания

- промышленное здание от 75 тыс.
- муниципальное здание от 95 тыс.
- линейный объект от 90 тыс.

- гидрография дна от 40 тыс.
- промеры эхолотом от 25 тыс.
- гидролокация от 55 тыс.

состав работ

- климатическая характеристика участка
- характеристика гидрологического режима
- режим уровней и стока воды
- ледовый режим
- опасные процессы и явления
- расчетные характеристики режимов водоема
- выводы и рекомендации
- формирование технического отчета

результат

технический отчет по гидрометеорологическим изысканиям, климатические справки, *согласование с Росрыболовством.

* для коммерческой и государственной экспертизы
расчеты производим индивидуально
для каждого объекта

лазерное сканирование

наземное сканирование

- помещения для дизайна от 35 р. / м²
- фасады зданий от 30 р. / м²
- помещения без перегородок (спортзалы, арены) от 15 р. / м²
- малые архитектурные объекты от 1000 р. / м²
- промышленные объекты от 35 тыс. / га

воздушное сканирование

- фотограмметрия от 60 р. / м²
- линейные и площадные объекты от 4 тыс. / га
- камеральная обработка данных от 50 р. / м²
- создание 3D модели от 3 тыс. / га
- промышленные объекты от 35 тыс. / га